







Условные обозначения:

-  – контур проезжей части (грунт)
-  – контур проезжей части с бортомнем (грунт)
-  – контур пешеходных дорожек (грунт) 70 м<sup>2</sup>
-  – контур мостов

2002 м<sup>2</sup> Длина проезжей части по оси 648 п.м со съездами

Примечания:  
Система координат – Московская

				Усадьба			
				г. Москва, г. Сенькино – Секерино			
Должность	Ф. И. О.	Подпись	Дата	Благоустройство	Стадия	Лист	Листов
Инженер-проектировщик	Смирнов И. В.		01.08.22		ИД	1	1
				Исполнительная съемка проездов и дорожек			